

SZÉCHENYI 2020



NEMZETGAZDASÁGI
MINISZTERIUM

Helyi identitás és kohézió erősítése a Érsekcsanádon és Sükösdön

TOP-5.3.1-16-BK1-2017-00010

Közösségi akciók, bemutatók

„A kerékpáros és a vízi turizmus nemzetközi tapasztalatai a Duna mellett”

Érsekcsanád

Rendezvény helye: Érsekcsanád, Csuka Zsigmond Művelődési Ház

Rendezvény ideje: 2021. november 30., kedd 15.00

Szeretettel várunk minden érdeklődőt, aki érdekelt abban, hogy Érsekcsanád legyen egy „Cselekvő közösség”!



MAGYARORSZAG
KORMÁNYA

Európai Unió
Európai Strukturális
és Beruházási Alapok



BEFEKTETÉS A JÓVÓBA

Feljegyzés

A helyi identitás és kohézió erősítése Érsekcsanádön és Sükösdön

TOP-5.3.1-16-BK1-2017-00010

Közösségi akciók, bemutatók - Érsekcsanád

„A kerékpáros és a vízi turizmus nemzetközi tapasztalatai a Duna mellett”

Rendezvény helye: Érsekcsanád, Csuka Zsigmond Művelődési Ház
Rendezvény ideje: 2021. november 30., kedd 15.00
Részvevők száma: 18 fő

A közösségi akciók, bemutatók során a kerékpáros és a vízi turizmus nemzetközi tapasztalatait dolgoztuk fel. Érsekcsanád Dunai üdülőterülete a Duna mellett, az EuroVelo6 nemzetközi kerékpárút mentén található. A községnek német és osztrák Duna menti testvértelepülése és egyéb kapcsolatai vannak (pl. Regensburgban az Érsekcsanád múzeumhajó), így az ott szerzett tapasztaltok feldolgozása és átültetése különösen hasznos volt.

Kérésként fogalmazódott meg, hogy a Covid utáni időszakban a külföldről érkező vendégek is mutassák be közvetlenül ezeket a körülményeket és tapasztalatokat, ugyanis a résztvevőket a látottak, hallottak lenyűgözték.

Vincze Péter

SZÉCHENYI 2020



MAGYARORSZÁG
KORMÁNYA

Európai Unió
Európai Szociális
Alap



BEFEKTETÉS A JOVÓBE

Jelenléti ív

„Helyi identitás és kohézió erősítése az Érsekcsanád – Sükösd konzorciumban” TOP-5.3.1-16-BK1-2017-00010 kódszámú projekt keretében megvalósuló közösségi akciók, bemutatók: „A kerékpáros és a vízi turizmus nemzetközi tapasztalatai a Duna mellett”.

Időpont: 2021. november 30., kedd 15.00

Helyszín: Érsekcsanád, Csuka Zsigmond Művelődési Ház

Tájékoztatjuk, hogy a rendezvény programjáról kép- és videofelvétel készül, amin Ön szerepelhet. Regisztrációjával hozzájárul a felvételek készítéséhez és annak publikálásához.

(A fotó-, hang- és filmfelvételek felhasználhatóságáról a 2013. évi V. törvény (új Ptk.) 2:48. §-a rendelkezik.)

sorszám	név /nyomtatott betűkkel/	lakcím	aláírás
1.	Felső Zsófia	Ersekcsanád, Akei u. 7.	
2.	Taba - Farkas Petronella	Ersekcsanád Dózsa György út 121	
3.	Bajnok László	Fcs. Deák 78	
4.	Náikai Tamás	Fcs. Deák 78	
5.	HORNVALNÉS, ERIKA	És. Móra 17	
6.	HORNATH KRISZTIÁN GÁBOR	ERSEKCSANÁD Szőlő utca 87.	
7.	KISSNÉ HORVÁTH ZSUZSANNA	6347 ERSEKCSANÁD MEGGYFA h. 16	
8.	Kalcsiné Jánosk László	6347 Érsekcsanád, Tegonya u. 13.	
9.	GEIGEL ZOLTÁN	6347 ERSEKCSANÁD DEÁK 7. u. 13/A	
10.	MARKÓ FŐZSETNÉ	6347 Érsekcsanád Zrínyi u. 16/A	

SZÉCHENYI 2020



MAGYARORSZÁG
KORMÁNYA

Európai Unió
Európai Szociális
Alap



BEFEKTETÉS A JÓVÓBA

sorszám	név /nyomtatott betűkkel/	lakcím	aláírás
11.	LÁZAR ÉVA	6347 ERSEKCSANAD ZÉKE TÉR 34.	
12.	CSORDÁS CSABANÉ	6347 ERSEKCSANAD HUMADI 3.4.46	
13.	KARINCZINÉ POKOS ANITA	6347 ERSEKCSANAD DÓZSA G. ÚT 100.	
14.	KATONA LÁSZLÓNÉ	6347 ERSEKCSANAD, DÓZSA G. ÚT 56.	
15.	FELSŐ IBOLYA	6347 ERSEKCSANAD BÉKE TÉR 10/A	
16.	GEJDERNÉ GOVINTS ILDIK	6347 ERSEKCSANAD DEK F. 13/c	
17.	Nagy Anikó	6347 ERSEKCSANAD DEK F. 85.	
18.			
19.			
20.			
21.			
22.			
23.			
24.			
25.			
26.			
27.			
28.			

SZÉCHENYI 2020



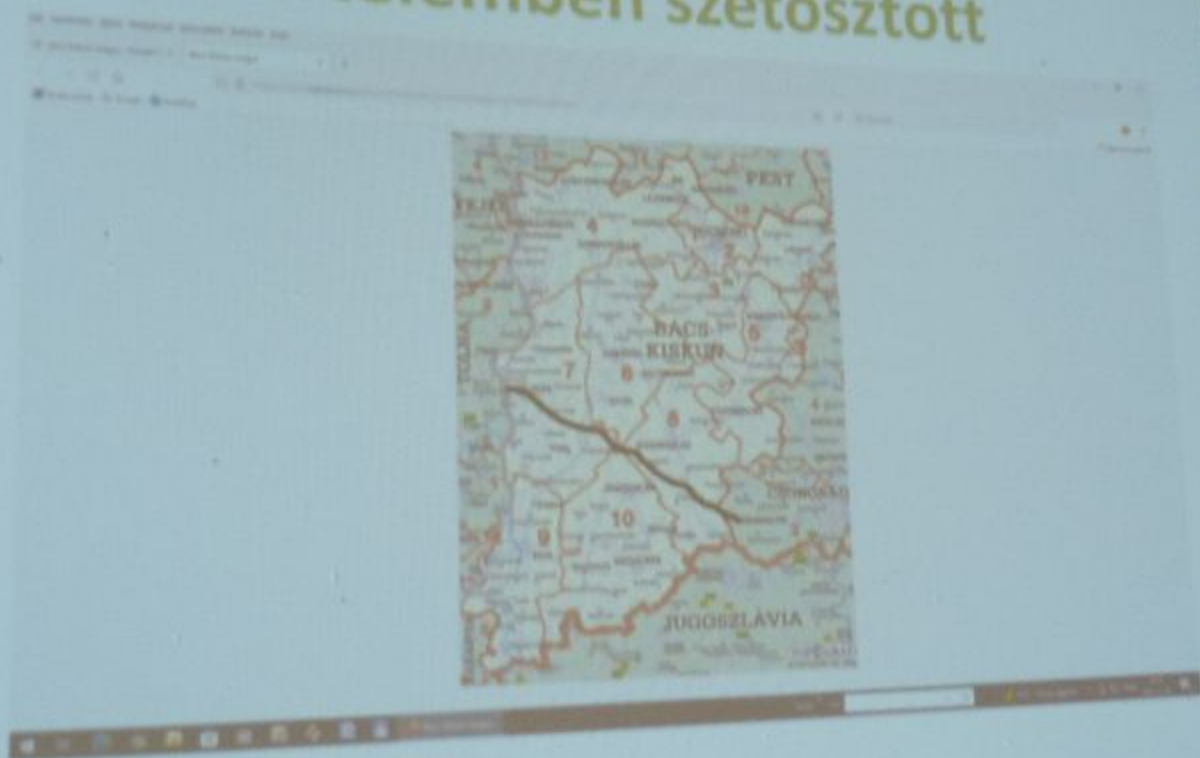
MAGYARORSZÁG
KORMÁNYA

Európai Unió
Európai Szociális
Alap



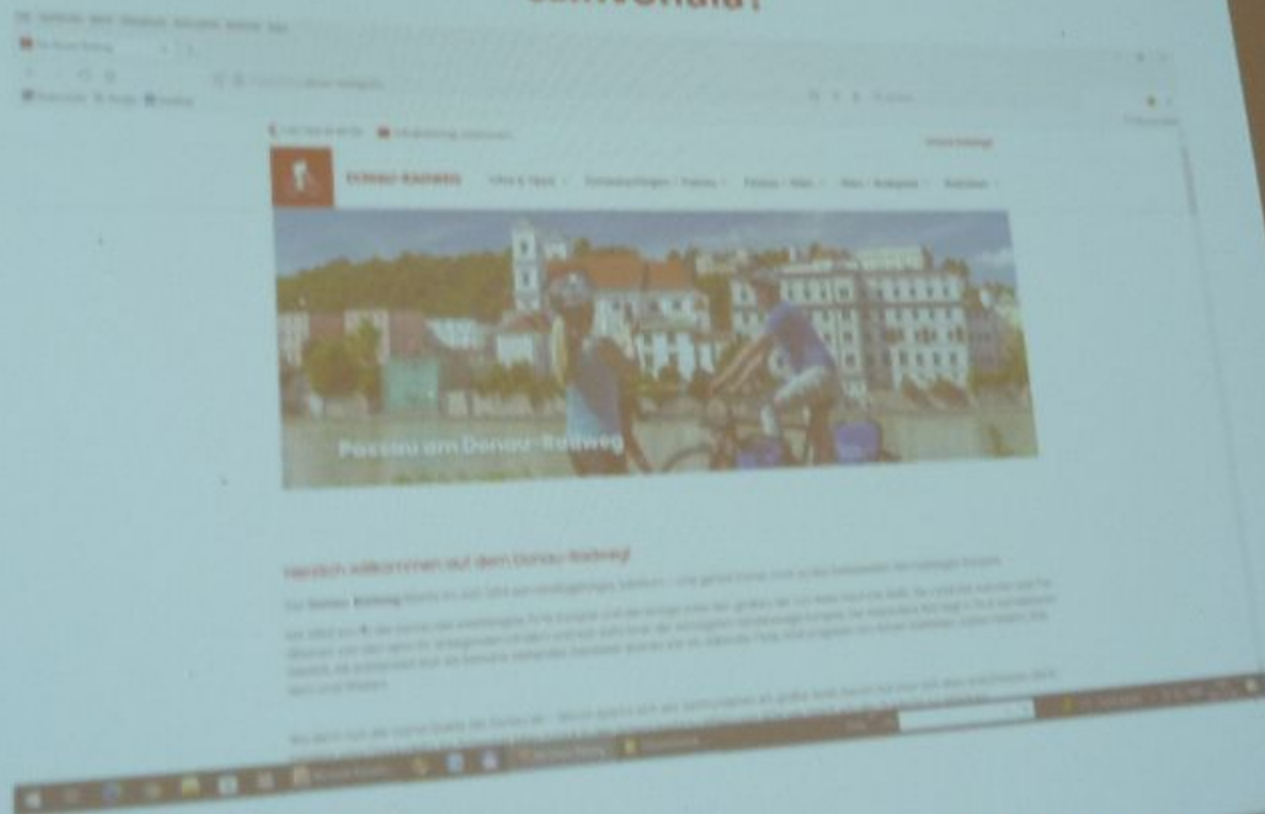
BEFEKTETÉS A JOVOBE

Bács-Kiskun megye turisztikai értelemben szétszított



14:38 30/NOV/2021

A Duna melletti nemzetközi kerékpározás csak Budapestig ér el tömegeket – szolgáltatások színvonala?



The screenshot shows a web browser displaying an article on the website **EXTRADUKEPZÉS**. The article features a large photograph of two cyclists riding along a scenic path with buildings and a church tower in the background. The text of the article is partially legible and discusses the international cycling scene along the Danube path.

EXTRADUKEPZÉS | [HÍR ÉS TUDÁS](#) | [TUDÁSBEMUTATÁSOK](#) | [PRÓBA](#) | [TUDÁS](#) | [HÍR](#) | [HÍR](#) | [HÍR](#) | [HÍR](#) | [HÍR](#)

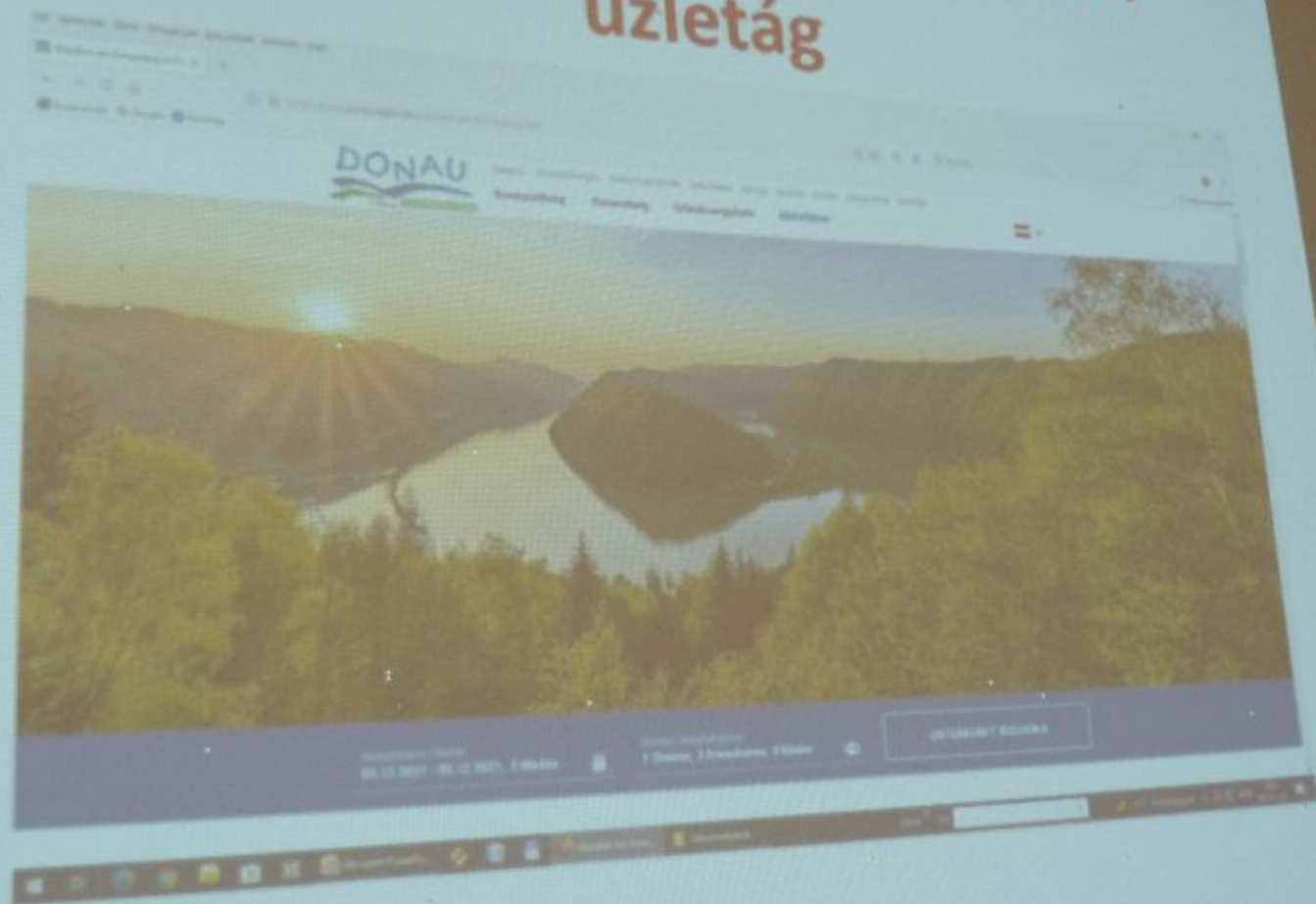
Possint am Danubio-Radweg

Handeln willkommen auf dem Danubio-Radweg

Der Danubio-Radweg ist ein beliebter Radweg, der sich entlang des Donauufers erstreckt. Er verbindet die Städte Wien, Budapest und Bratislava. Der Radweg ist ein beliebter Ausflugsort für Radfahrer aus aller Welt. Die Strecke ist abwechslungsreich und bietet tolle Ausblicke auf die Donau. Der Radweg ist ein beliebter Ausflugsort für Radfahrer aus aller Welt. Die Strecke ist abwechslungsreich und bietet tolle Ausblicke auf die Donau. Der Radweg ist ein beliebter Ausflugsort für Radfahrer aus aller Welt. Die Strecke ist abwechslungsreich und bietet tolle Ausblicke auf die Donau.

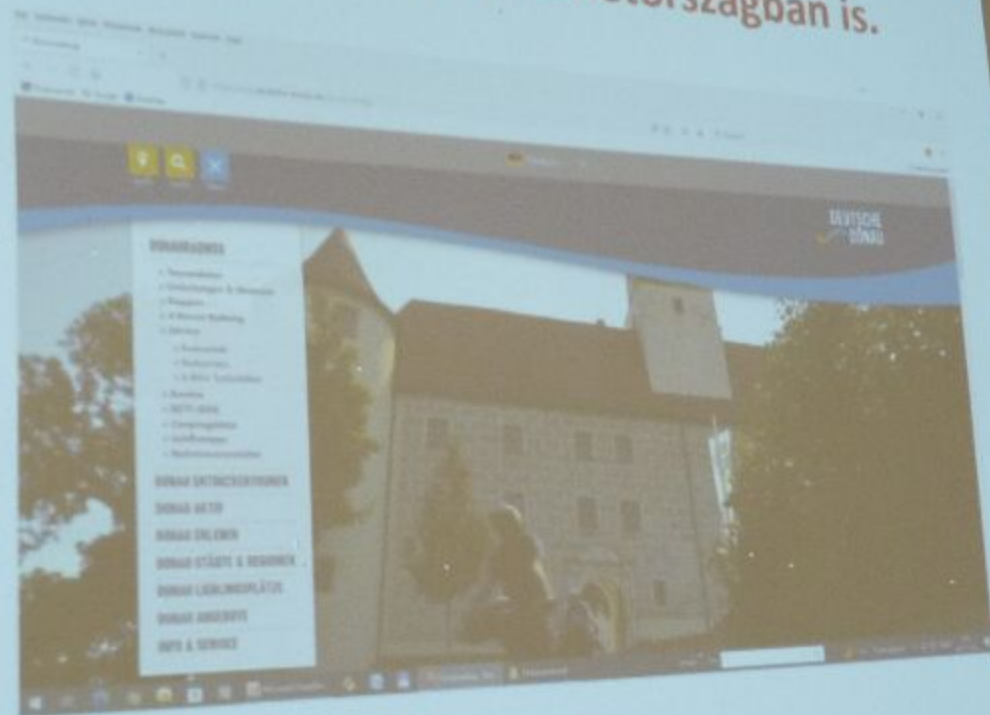
14:39 30/NOV/2021

Ausztriában ez már egy külön üzletág



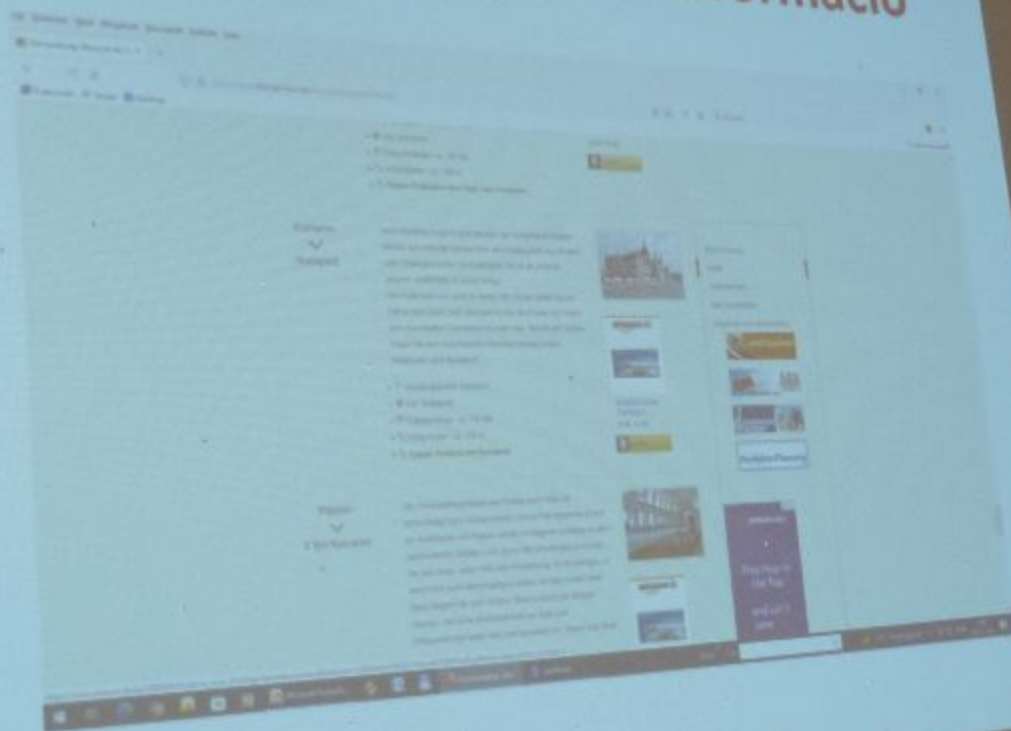
14:39 30/NOV/2021

Ugyanezt látjuk Németországban is.



14:39 30/NOV/2021

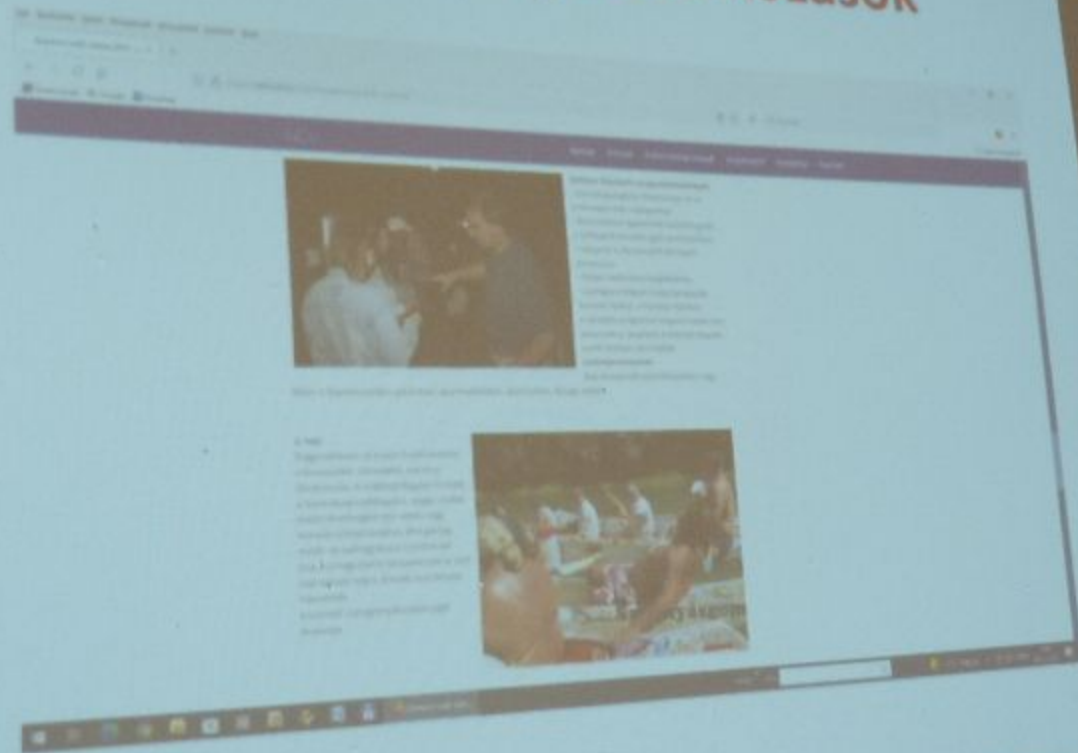
Budapest alól semmi információ



14:39 30/NOV/2021



Vannak már próbálkozások



14:40 30/NOV/2021



Ausztriában ez már egy külön üzletág



14:41 30/NOV/2021



15:03 30/NOV/2021



15:03 30/NOV/2021

ÉRSEKCSANÁD - ÓFALU



Csanád község az Árpád korból kezdve és a középkorban ismert helyen, az "Ófalv" nevű birtokos fejedő. A Duna vízjárásának miatt az Ófalv nagyszámú lakosát magába emelte a víz, csak egy kis terület maradt meg a Víz és a Duna között, a birtokosok számára lakóhelyként váltak ki már a 13. században is.

Ófalv lakói 1301-ben a Csák vezér a Csák vezér vezetésével. A 15. század elején a Csák vezér volt a lakosok többsége, majd a 16. században a törökök a település lakosságát is elűzték.

A régi Csanád lakóinak utódai hasonlóan a Duna túlpartján fekvő síkságot fűvelkedő. A középkorban és egészen a 18. század végéig a terület gazdasági jelentőségét a szőlő- és szőlőművelés szerezte. A szőlő- és szőlőművelés a 19. században a szőlő- és szőlőművelés szerezte. A szőlő- és szőlőművelés a 19. században a szőlő- és szőlőművelés szerezte.



Ersekcsanád - Ófalv (1910)

1883-04-ban a világkiállításra készült a Duna-Érsekcsanád közötti vasútvonal. A vasútvonal a Duna-Érsekcsanád közötti vasútvonal. A vasútvonal a Duna-Érsekcsanád közötti vasútvonal.

ÉRSEKCSANÁD - ÓFALU



Ófalv lakóinak 1883-ban készült térképje (Károlyi Géza, 1883)



Ófalv lakóinak 1883-ban készült térképje (Károlyi Géza, 1883)

AJ ÉRSEKCSANÁD MŰVÉSZETEI



**NEMZETI KÖZSZOLGÁLATI EGYESÜM - VÍZTUDOMÁNYI KAR
GEODÉZIAI MÉRŐTELEP
ÉRSEKCSANÁD**



Hely: Érsekcsanád, Köztársaság út 10. sz. melletti területen. A területet a közszolgálati egyesület kezeli. A területet a közszolgálati egyesület kezeli.

A Víz tudományi Karon az életpályán mindig nagy szerepe volt az érsekcsanádi mérőtelepnek. A mérőtelep az érsekcsanádi mérőtelep. A mérőtelep az érsekcsanádi mérőtelep.

A mérőtelep az érsekcsanádi mérőtelep. A mérőtelep az érsekcsanádi mérőtelep. A mérőtelep az érsekcsanádi mérőtelep.





RENDÉZVENY
BÁLLAGAS
2021. NOVEMBER 30.

PORTUGALNAD

PUNTA

15:05 30/NOV/2021



15:12 30/NOV/2021



15:22 30/NOV/2021



15:23 30/NOV/2021